

Quartierentwicklung Gebiet Lörracherstrasse

Handlungsfeld 3: Natur, Ökologie und Freiräume









Masstab 1: 4'000

Bezeichnung der Massnahmen

(Erläuterungen im Textteil)

- 3.1** Blickachsen
- 3.2** Wohnumfeldverbesserung "Hinter der Mühle"
- 3.3** Wohnumfeldverbesserung Lörracherstrasse 75-79
- 3.4** Aufwertung Mühleleich

Legende

- | | | | |
|---|--|---|--|
|  | geplante/erwünschte Wegverbindungen |  | erwünschte Blickachsen |
|  | Gesamtlösung Strassenraum - Neubauprojekt/e - Einmündungsbereich |  | Landschaftsbezug |
|  | aufzuwertendes Wohnumfeld |  | Eingangssituation mit Park/Baumgruppe und erweiterter Wegführung |
|  | neue Bebauungsstruktur (schematisch) | | |
|  | erhaltenswerte Vorgärten | | |
|  | verlegte Tramhaltestelle | | |
|  | räumlicher Abschluss Vorbereiche/Vorgärten | | |
|  | erhaltenswerte Vorgärten | | |
|  | aufgewerteter Mühleleich mit neuem Weg | | |

