Plan Nr.: 325.10.003

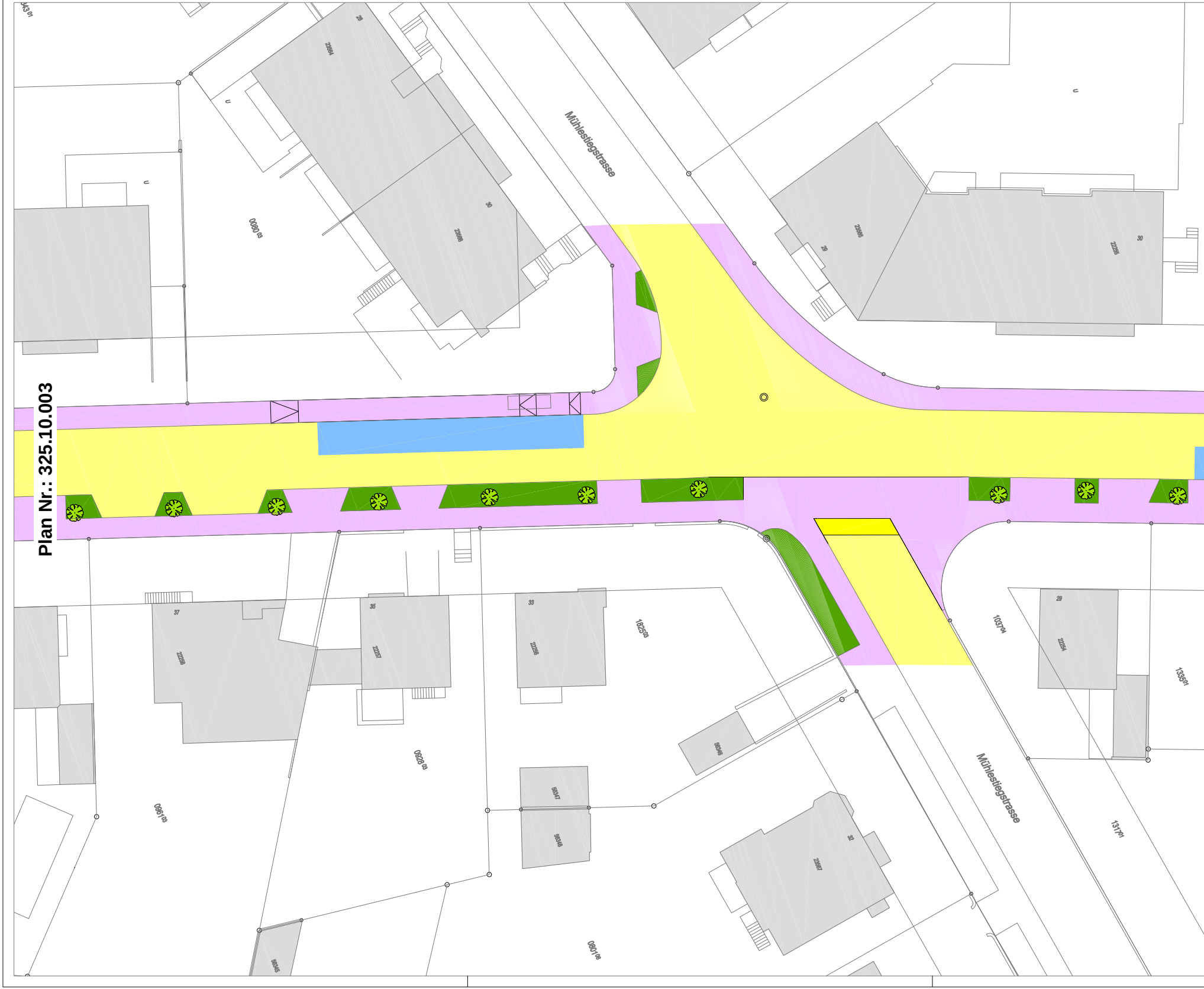
Mühlestiegstrasse
Mühlestiegstrasse
0080 03
0961 03
0928 03
1825 03
1037 04
1335 01
1317 01
0801 06
28
30
29
30
37
35
33
29
32
22255
22258
22257
22256
22254
23567
56346
56347
56348
56345
u
u
u

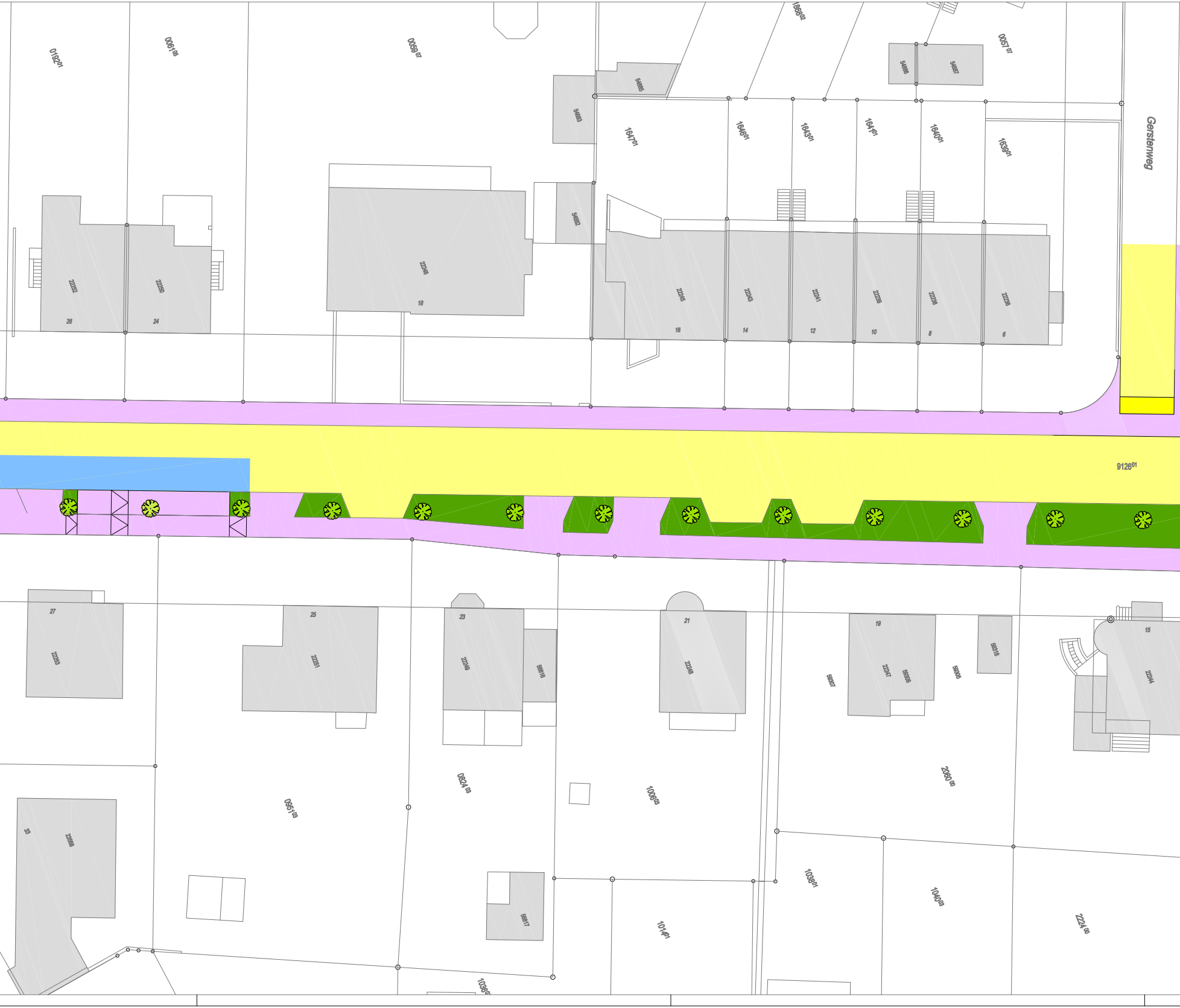
0192 01
0061 05
0059 07
1868 02
0057 07
54683
54685
54686
54687
54682
1647 01
1646 01
1643 01
1641 01
1640 01
1639 01
Gerstenweg
22252
22250
22246
22245
22243
22241
22239
22238
22236
26
24
18
16
14
12
10
8
6
9126 01
27
25
23
21
19
15
22253
22251
22249
22248
22247
22244
56816
56307
56306
56305
56318
0951 03
0824 03
1006 03
2060 00
33
23568
56817
1038 01
1040 03
1014 01
2224 00
1036

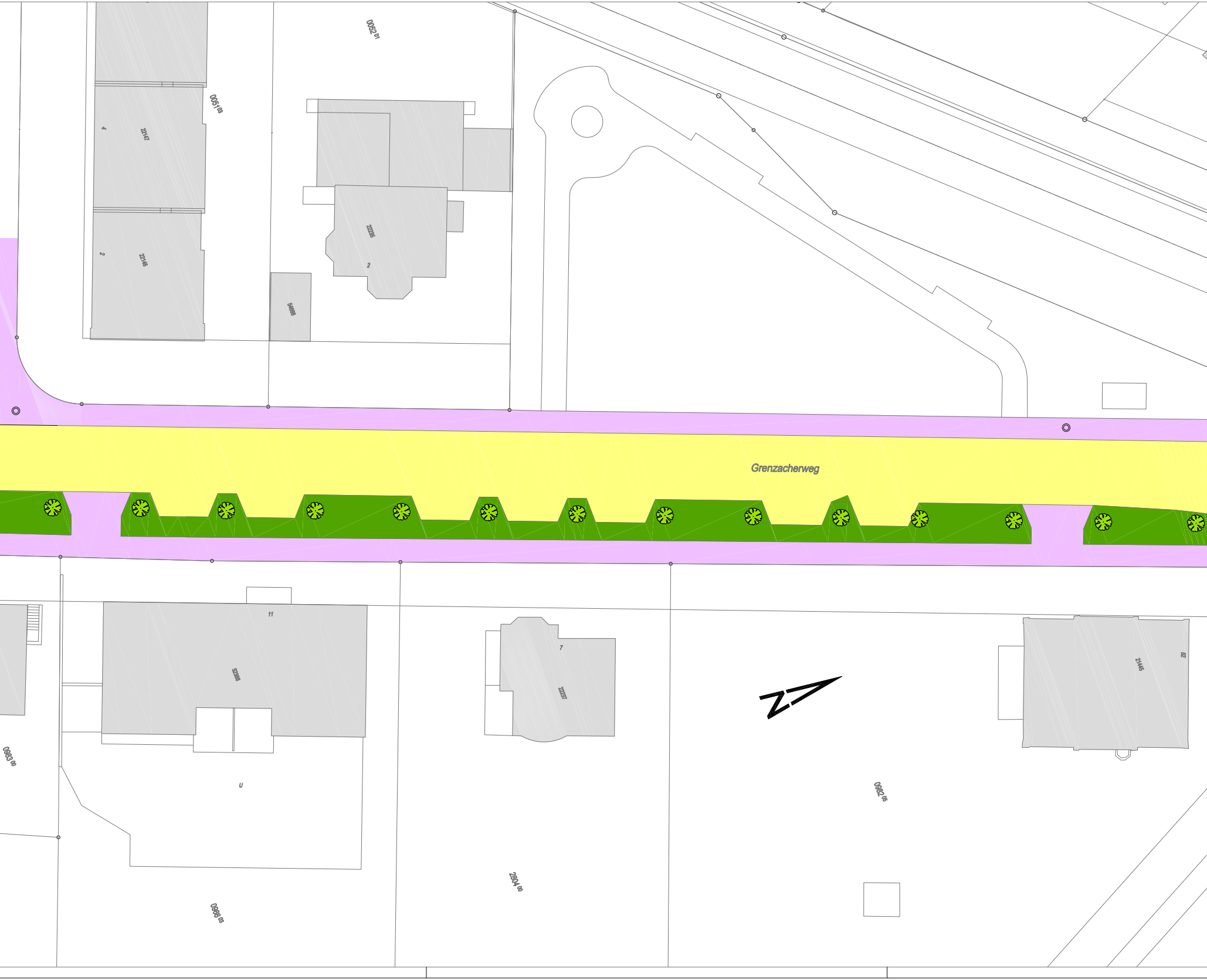
0052 01
0051 03
4
22147
2
22146
22235
2
54088
Grenzacherweg
11
52308
U
0983 00
0968 03
7
22237
2804 00
21445
82
0982 05

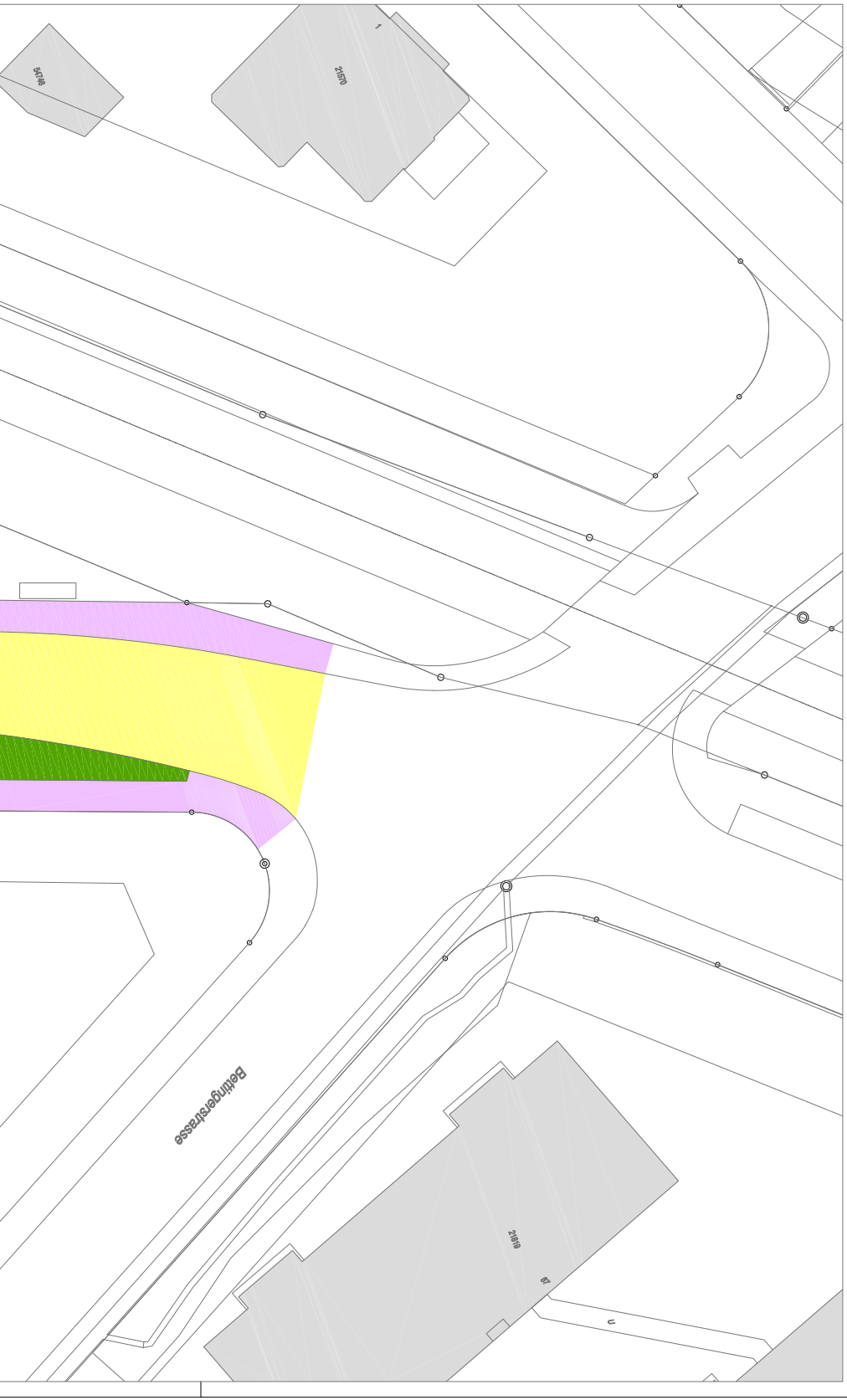
54746
21570
1
Bettingerstrasse
21819
87

Legende:

- 🟨 Fahrbahn
- 🟧 Radweg
- 🟨 Fahrbahnanrampung
- ▨ Trottoir abgesenkt
- 🟪 Trottoir, Weg
- 🟦 Bushaltestelle
- 🟩 Grünfläche / Rabatte
- ⬜ Gebäude best.
- ▨ Gebäude neu
- — neuer Randabschluss mit Anschlag
- — neuer Randabschluss ohne Anschlag
- — wird aufgehoben
- ✿ Baum best.
- ✿ Baum fällen
- ✿ Baum neu

Massstab 1:200

0 5 10 15 20

Gemeinde Riehen

Abteilung Raumentwicklung und Infrastruktur

Gemeindeverwaltung Wettsteinstrasse 1 CH–4125 Riehen	Telefon	061 646 81 11
	Homepage	www.riehen.ch

GRENZACHERWEG

MÜHLESTIEGSTRASSE BIS BETTINGERSTRASSE

Verkehrsflächenänderung

PLANAUFLAGE

Situation 1:200

AUFLAGEPLAN

Planauflage vom:
6. Nov. 2026 bis
4. Dez. 2026

CAD System AutoCad 2010

DATUM	04.08.2026	ABTEILUNGSLEITER	**VISUM**	
PROJ. LEITER	Dominik Schärer		**FORMAT**	210 x 45
GEZEICHNET	Boris Zeller		DATENBEZUG	GVA BS: Stand 04/2026
			PLAN NR.	**325.10.004** INDEX

P:\CAD_TV\Planarchiv\10_Strasse\Grenzacherweg\325.10.001_002_003_004.dwg