Plan Nr.: 325.10.002

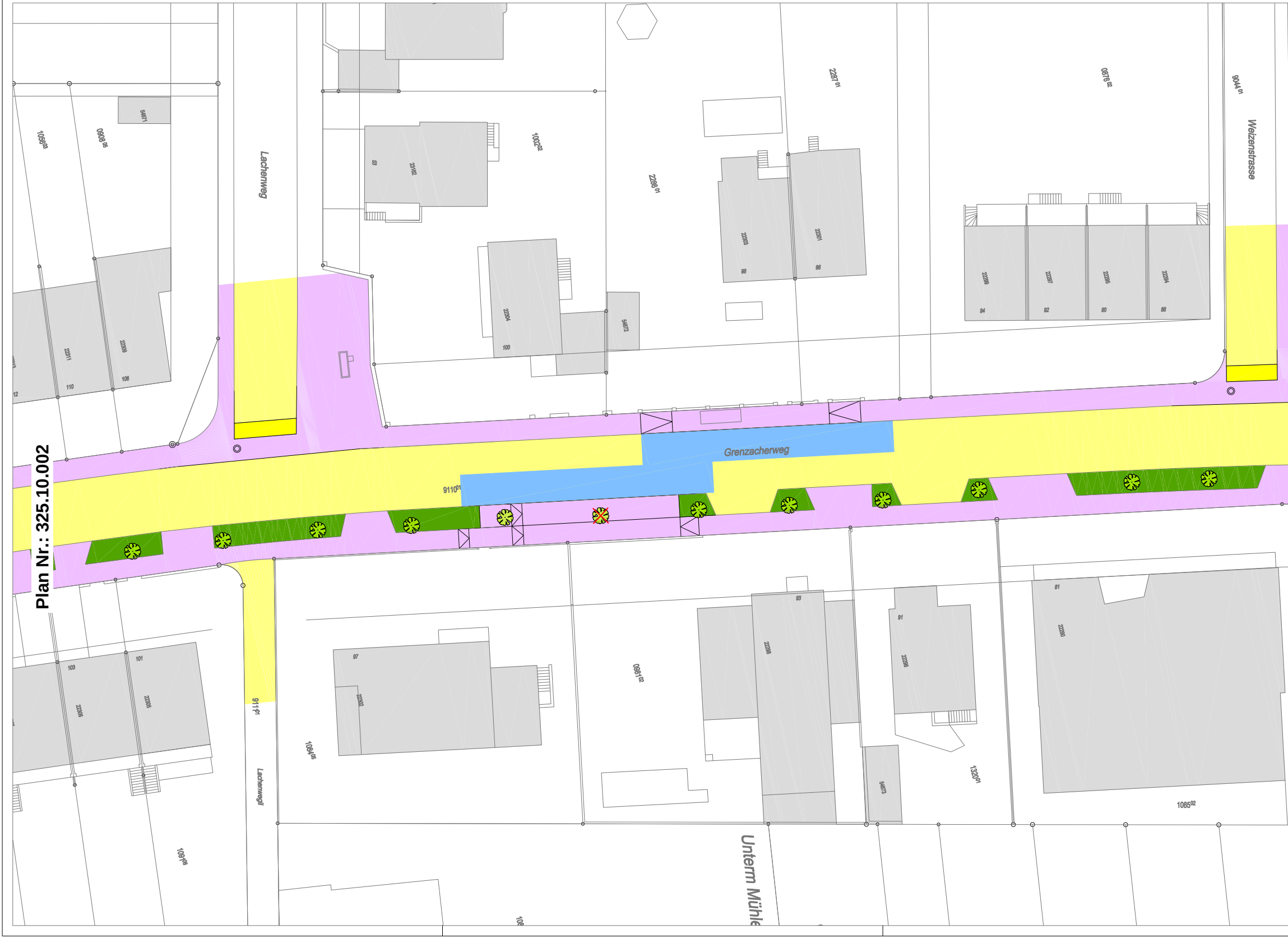
Lachenweg
Weizenstrasse
Grenzacherweg
Lachenwegli
Unterm Mühle
9110 01
911 01
1056 03
0908 05
1002 02
2286 01
2287 01
0876 02
9044 01
0981 02
1084 05
1320 01
1085 02
1091 08
100
110
108
94
92
90
88
98
96
97
93
91
81
101
103

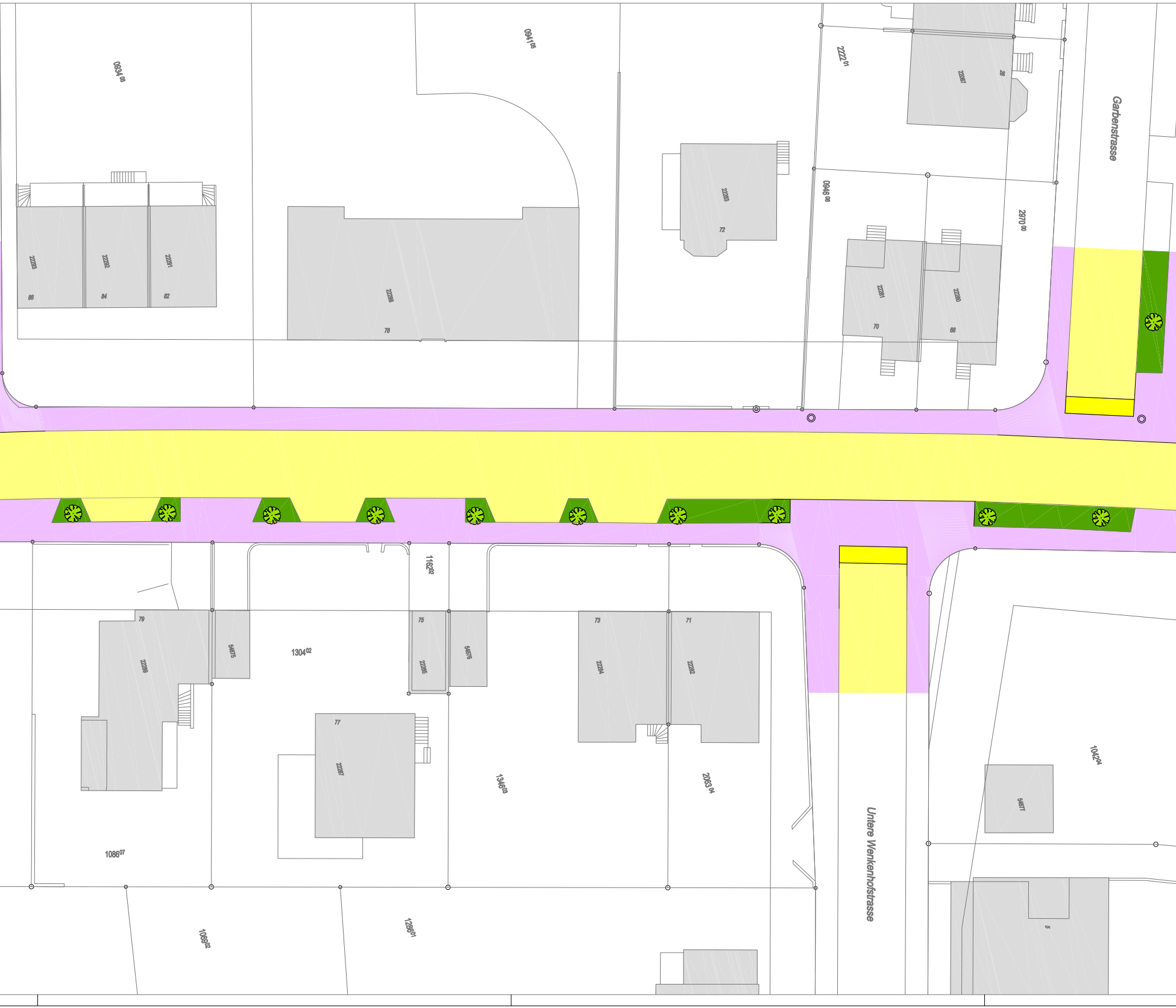
0934 05
0941 05
2222 01
22087
26
Garbenstrasse
22293
22292
22291
86
84
82
22288
78
22263
72
0946 06
2970 00
22261
22260
70
68
1162 02
79
22289
54675
1304 02
75
22285
54676
73
71
22284
22282
77
22287
1346 03
2063 04
1042 04
54677
Untere Wenkenhofstrasse
1086 07
1069 02
1286 01
5

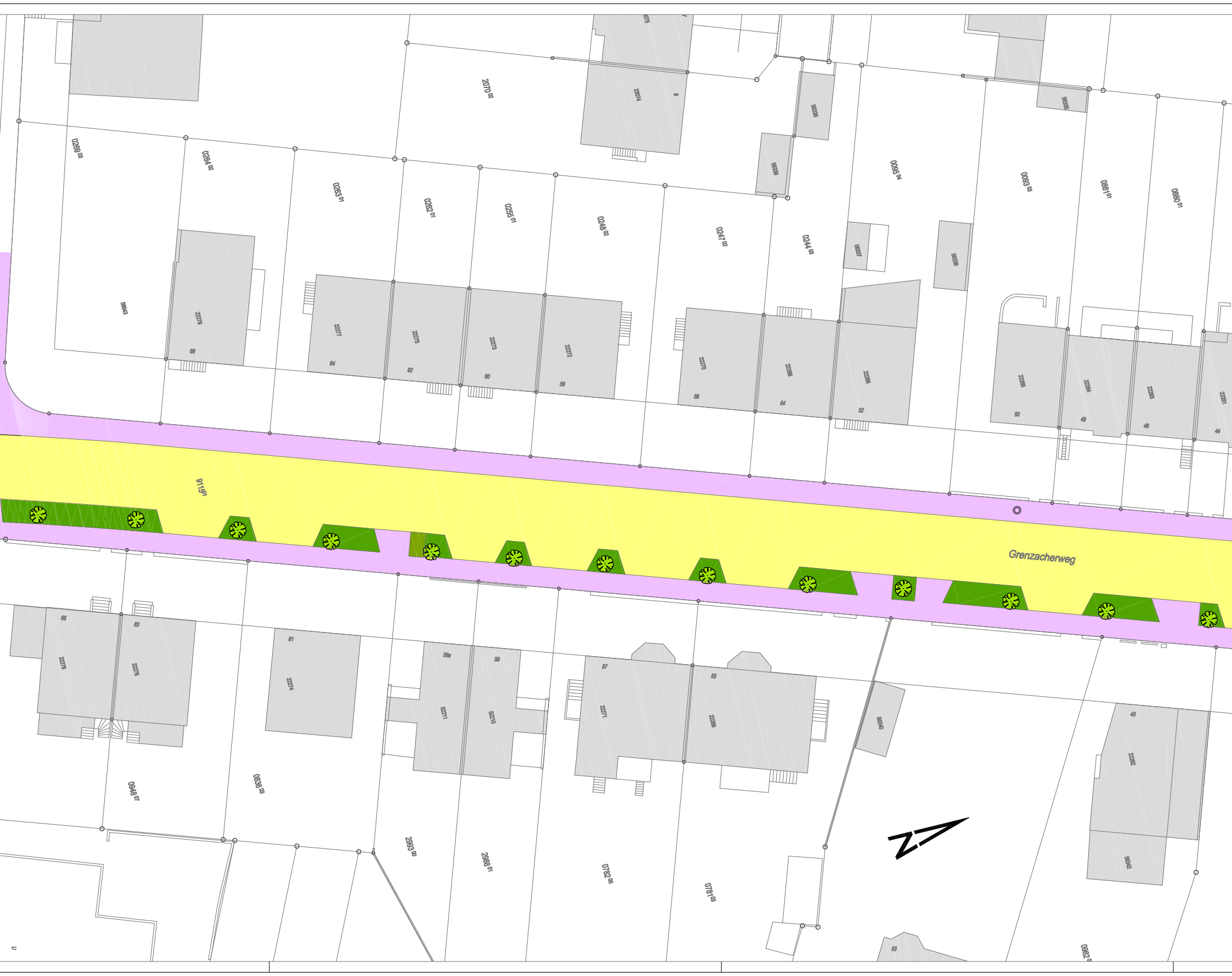
Grenzacherweg
9115 01
2070 02
0269 03
0264 02
0263 01
0262 01
0255 01
0248 02
0247 02
0244 03
0895 04
0893 03
0881 01
0880 01
5843
66
64
62
60
58
56
54
52
50
48
46
44
65
63
61
59a
59
57
55
45
53
0948 07
0836 03
2993 00
2988 01
0782 05
0781 03

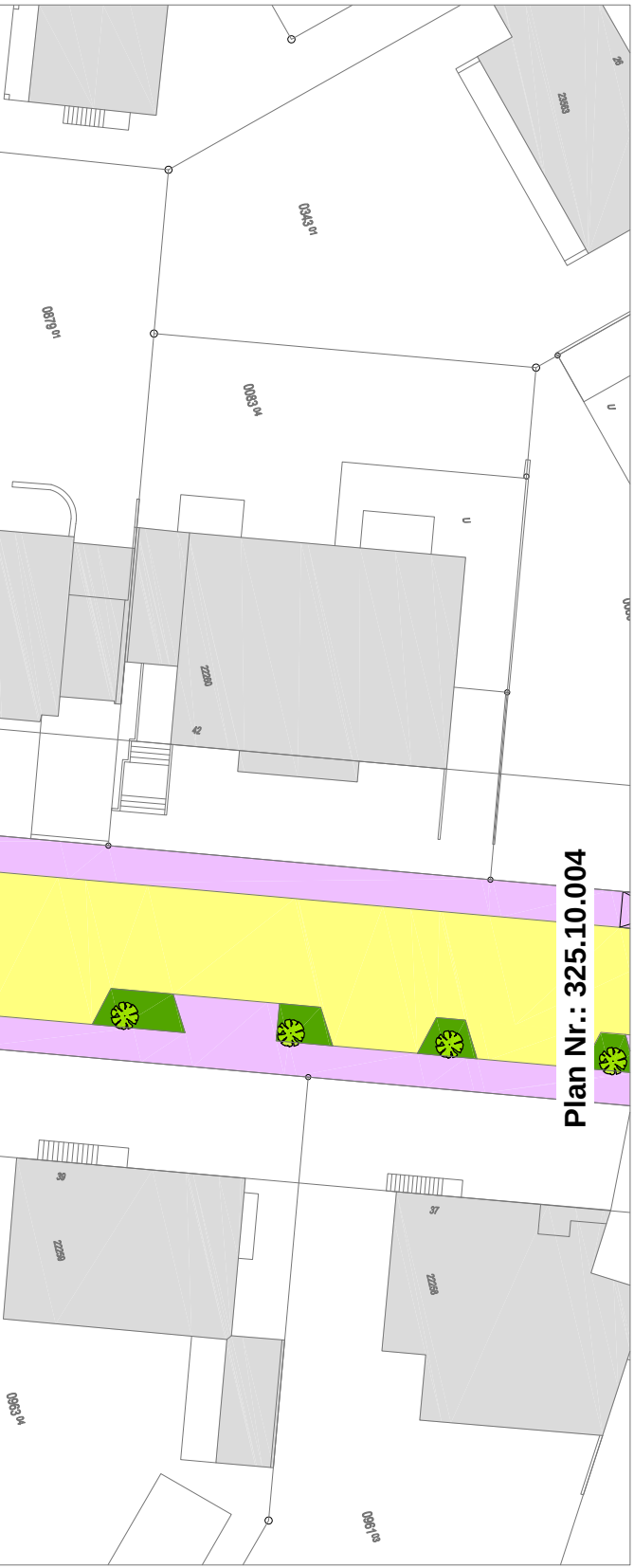
26
23563
0343 01
0879 01
0083 04
u
u
22260
42
39
22259
37
22258
0963 04
0961 03
Plan Nr.: 325.10.004

Legende:

🟨	Fahrbahn
🟧	Radweg
🟨	Fahrbahnanrampung
▨	Trottoir abgesenkt
🟪	Trottoir, Weg
🟦	Bushaltestelle
🟩	Grünfläche / Rabatte
⬜	Gebäude best.
▨	Gebäude neu
—	neuer Randabschluss mit Anschlag
—	neuer Randabschluss ohne Anschlag
—	wird aufgehoben
✿	Baum best.
✗	Baum fällen
✿	Baum neu

Massstab 1:200

0 5 10 15 20

Gemeinde
Riehen

Abteilung Raumentwicklung und Infrastruktur

Gemeindeverwaltung
Wettsteinstrasse 1
CH–4125 Riehen

Telefon 061 646 81 11
Homepage www.riehen.ch

GRENZACHERWEG

LACHENWEG BIS MÜHLESTIEGSTRASSE

Verkehrsflächenänderung

PLANAUFLAGE

Situation 1:200

AUFLAGEPLAN

Planauflage vom:
6. Nov. 2026 bis
4. Dez. 2026

DATUM	04.08.2026	ABTEILUNGSLEITER	**VISUM**		
PROJ. LEITER	Dominik Schärer		**FORMAT**	210 x 45	
GEZEICHNET	Boris Zeller		DATENBEZUG	GVA BS: Stand 04/2026	
			PLAN NR.	**325.10.003**	INDEX

CAD System AutoCad 2010

P:\CAD_TV\Planarchiv\10_Strasse\Grenzacherweg\325.10.001_002_003_004.dwg