Plan Nr.: 325.10.001

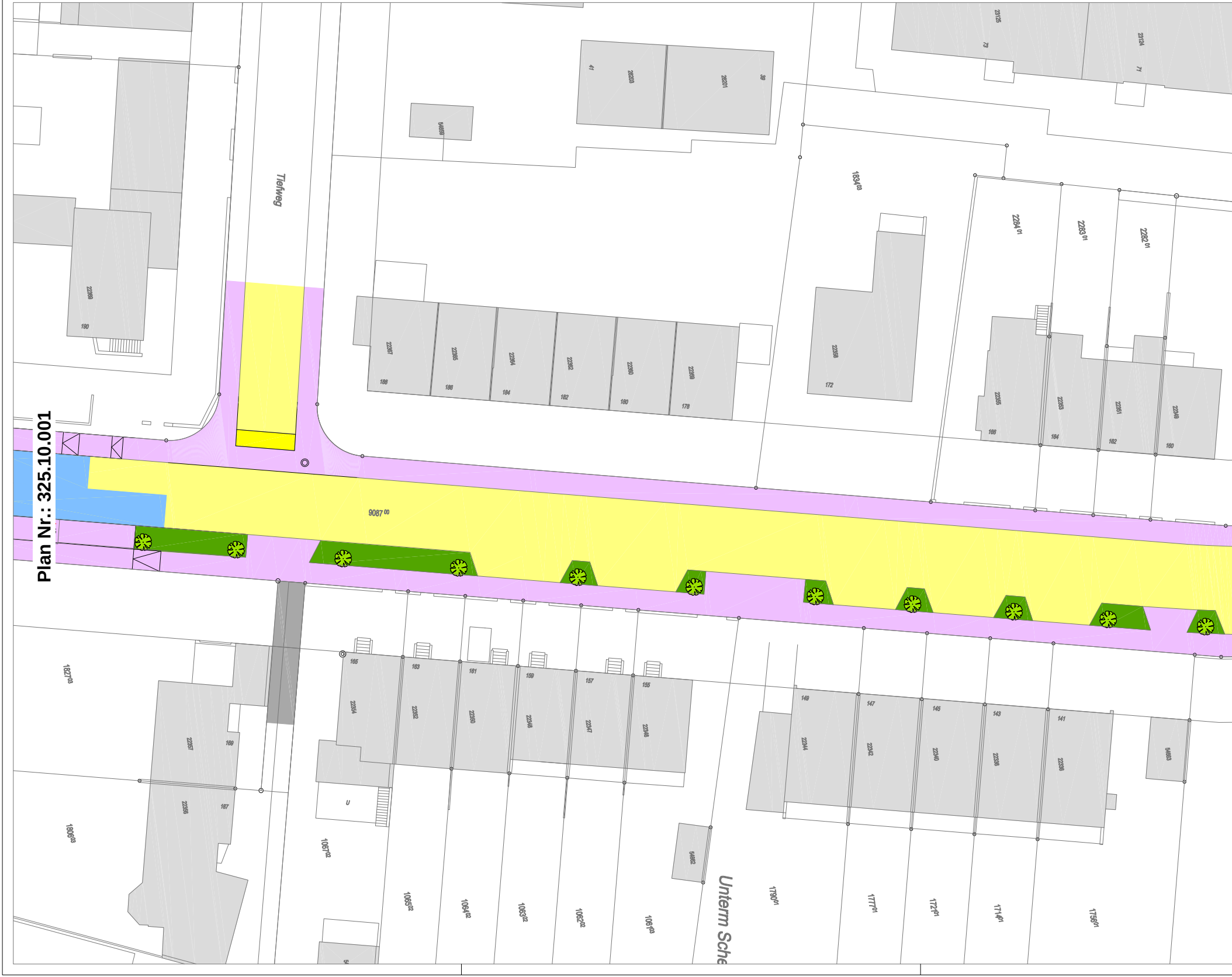
Tiefweg
9087 00
Unterm Sche
183403
228401
228301
228201
190
188
186
184
182
180
178
172
165
163
161
159
157
155
149
147
145
143
141
169
167
U
182703
180603
106702
106502
106402
106302
106202
106103
178001
177701
172401
171401
175601
41
39
73
71

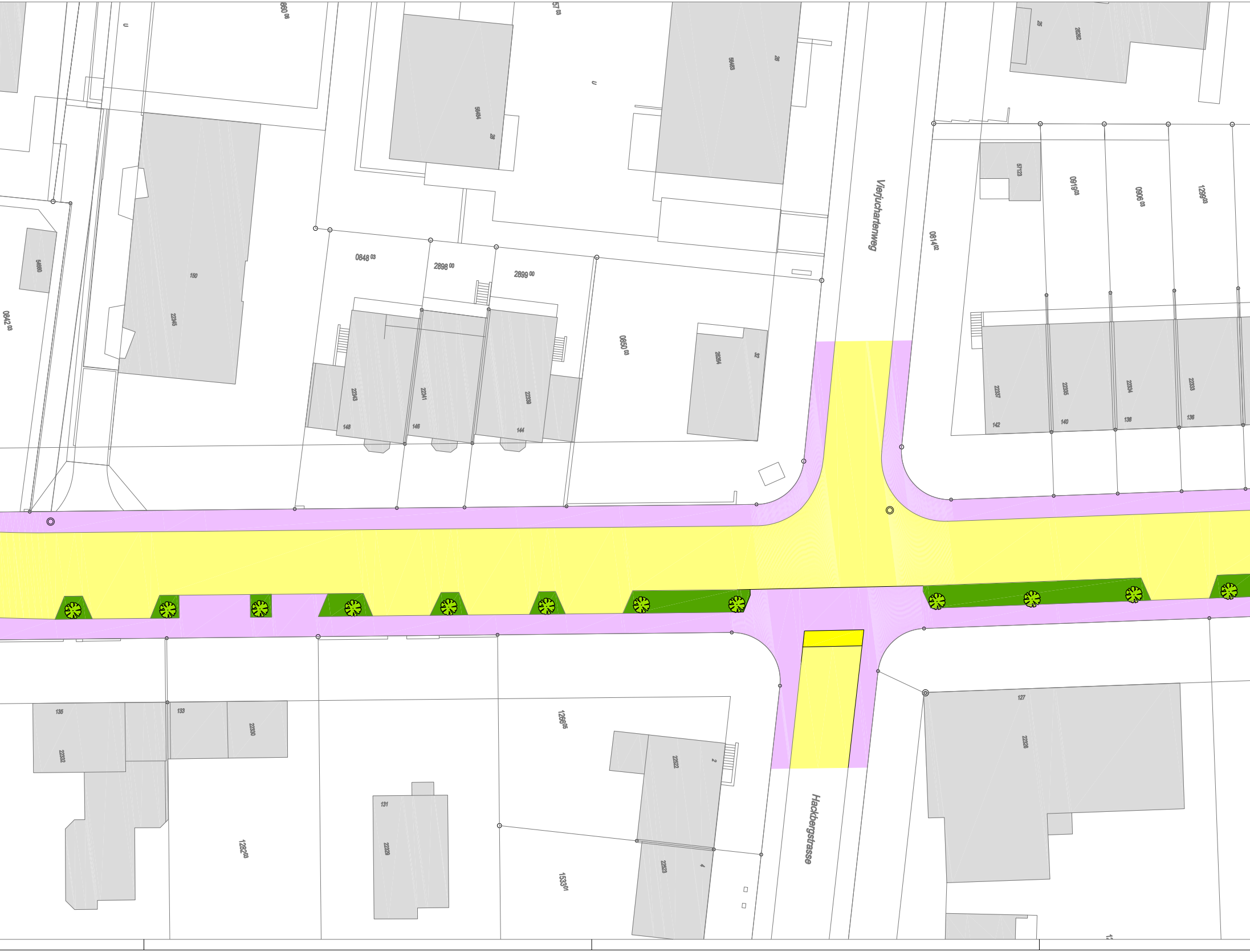
Vierjuchartenweg
Hackbergstrasse
860 06
57 03
0848 03
2898 00
2899 00
0850 03
0814 02
0919 03
0906 03
1299 03
0842 03
1260 05
1282 03
1533 01
150
22345
54660
59484
28
59483
26
28262
25
57123
26264
32
22343
22341
22339
148
146
144
22337
22335
22334
22333
142
140
138
136
135
133
22332
22330
131
22329
22322
2
22323
4
127
22326

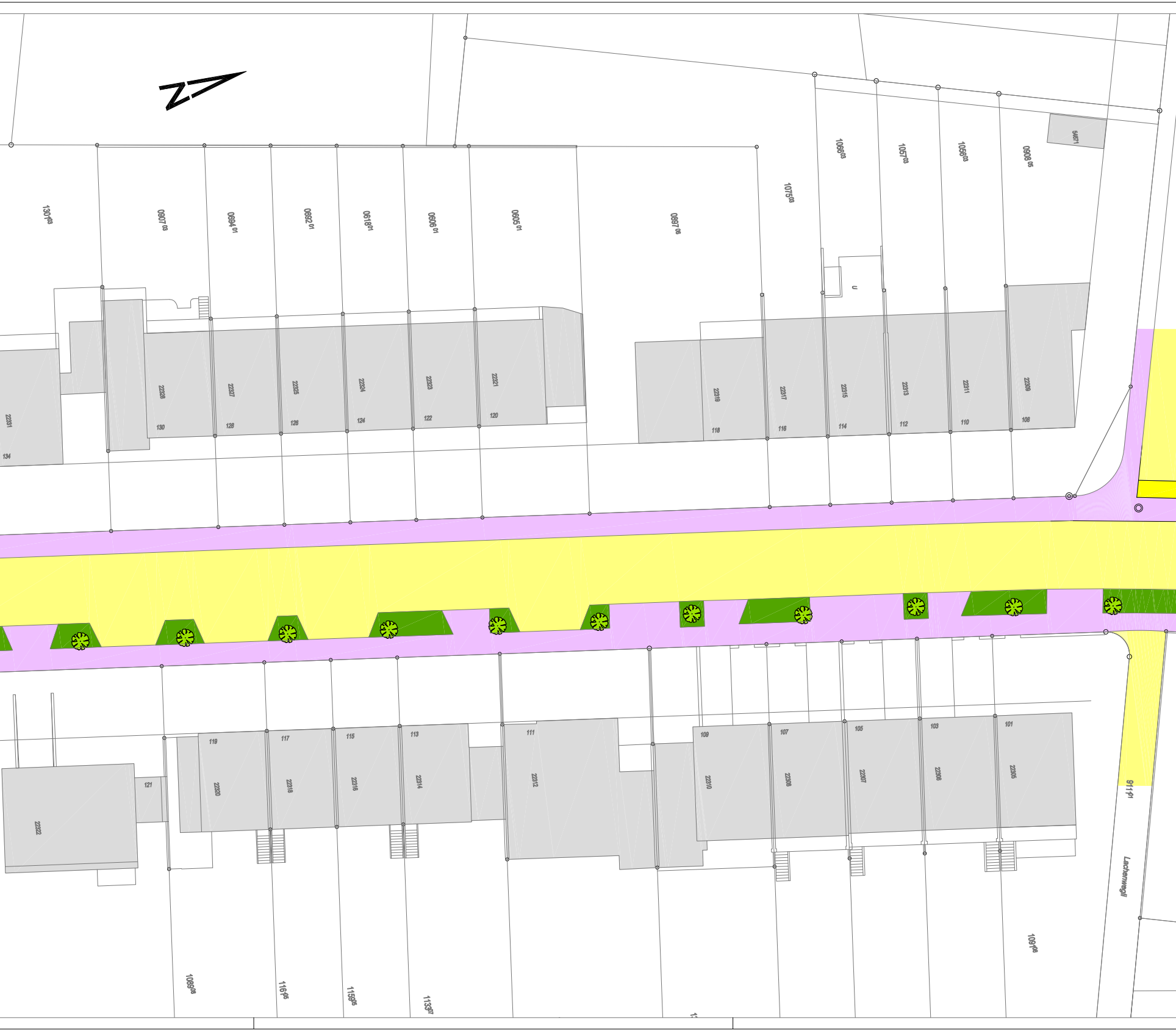
1301 03
0907 03
0694 01
0692 01
0618 01
0606 01
0605 01
0697 06
1075 03
1066 03
1057 03
1056 03
0908 05
134
130
128
126
124
122
120
118
116
114
112
110
108
119
117
115
113
111
109
107
105
103
101
121
1089 08
1161 05
1159 05
1133 07
1091 08
911 01
Lachenwegli

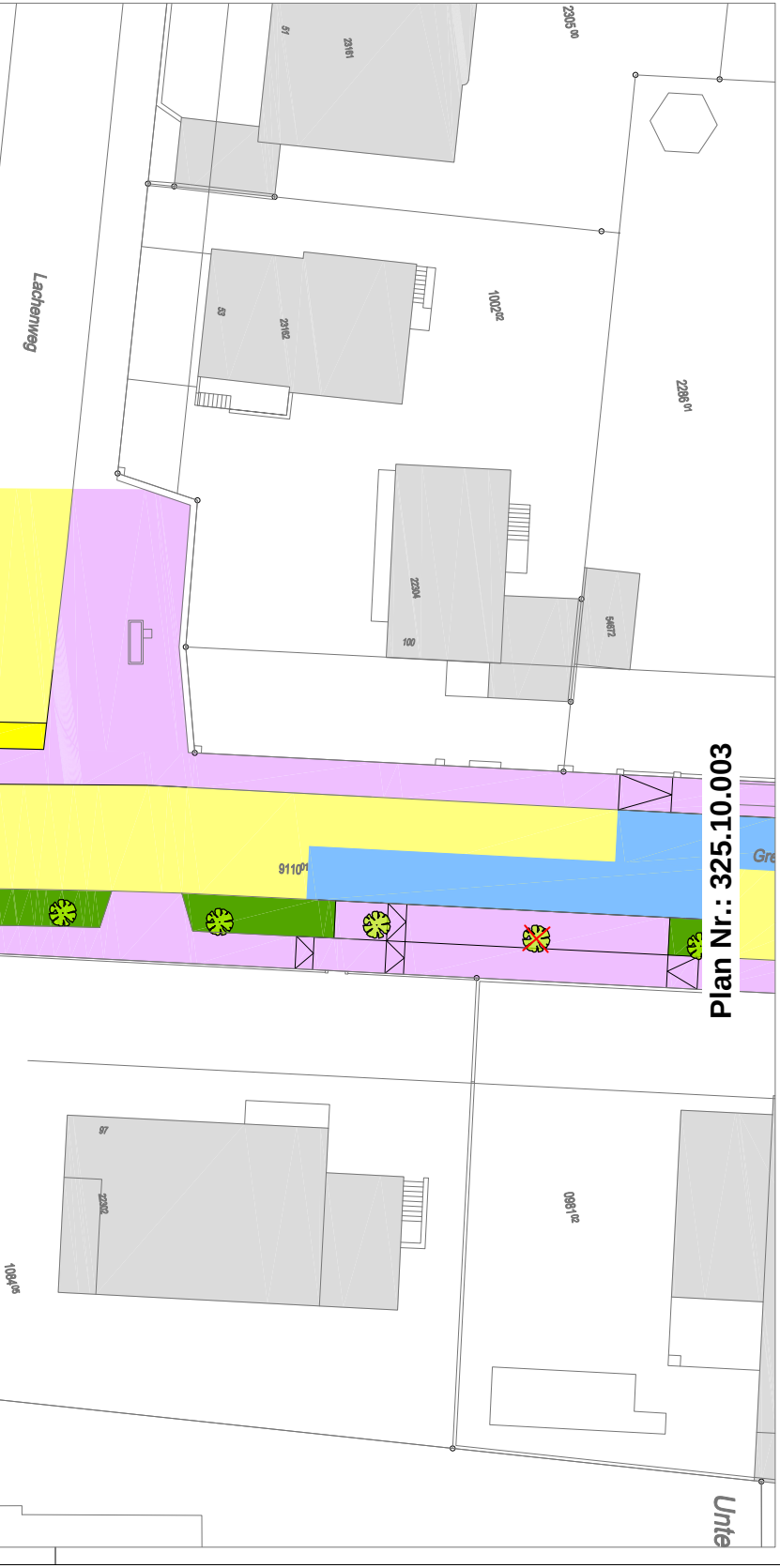
Lachenweg
2305 00
23161
51
23162
53
1002 02
2286 01
22304
100
54672
9110 01
Gre
97
22302
1084 05
Unte
Plan Nr.: 325.10.003

Legende:

🟨 Fahrbahn
🟧 Radweg
🟨 Fahrbahnanrampung
🟪 Trottoir abgesenkt
🟪 Trottoir, Weg
🟦 Bushaltestelle
🟩 Grünfläche / Rabatte
⬜ Gebäude best.
▨ Gebäude neu
— neuer Randabschluss mit Anschlag
— neuer Randabschluss ohne Anschlag
— wird aufgehoben
✿ Baum best.
✿ Baum fällen
✿ Baum neu

Massstab 1:200

0 5 10 15 20

Gemeinde
Riehen

Abteilung Raumentwicklung und Infrastruktur

Gemeindeverwaltung
Wettsteinstrasse 1
CH–4125 Riehen

Telefon 061 646 81 11
Homepage www.riehen.ch

GRENZACHERWEG

TIEFWEG BIS LACHENWEG

Verkehrsflächenänderung

PLANAUFLAGE

Situation 1:200

AUFLAGEPLAN

Planauflage vom:
6. Nov. 2026 bis
4. Dez. 2026

DATUM	04.08.2026	ABTEILUNGSLEITER	VISUM	
PROJ. LEITER	Dominik Schärer		FORMAT	210 x 45
GEZEICHNET	Boris Zeller		DATENBEZUG	GVA BS: Stand 04/2026
			PLAN NR.	325.10.002 INDEX

CAD System AutoCad 2010

P:\CAD_TV\Planarchiv\10_Strasse\Grenzacherweg\325.10.001_002_003_004.dwg