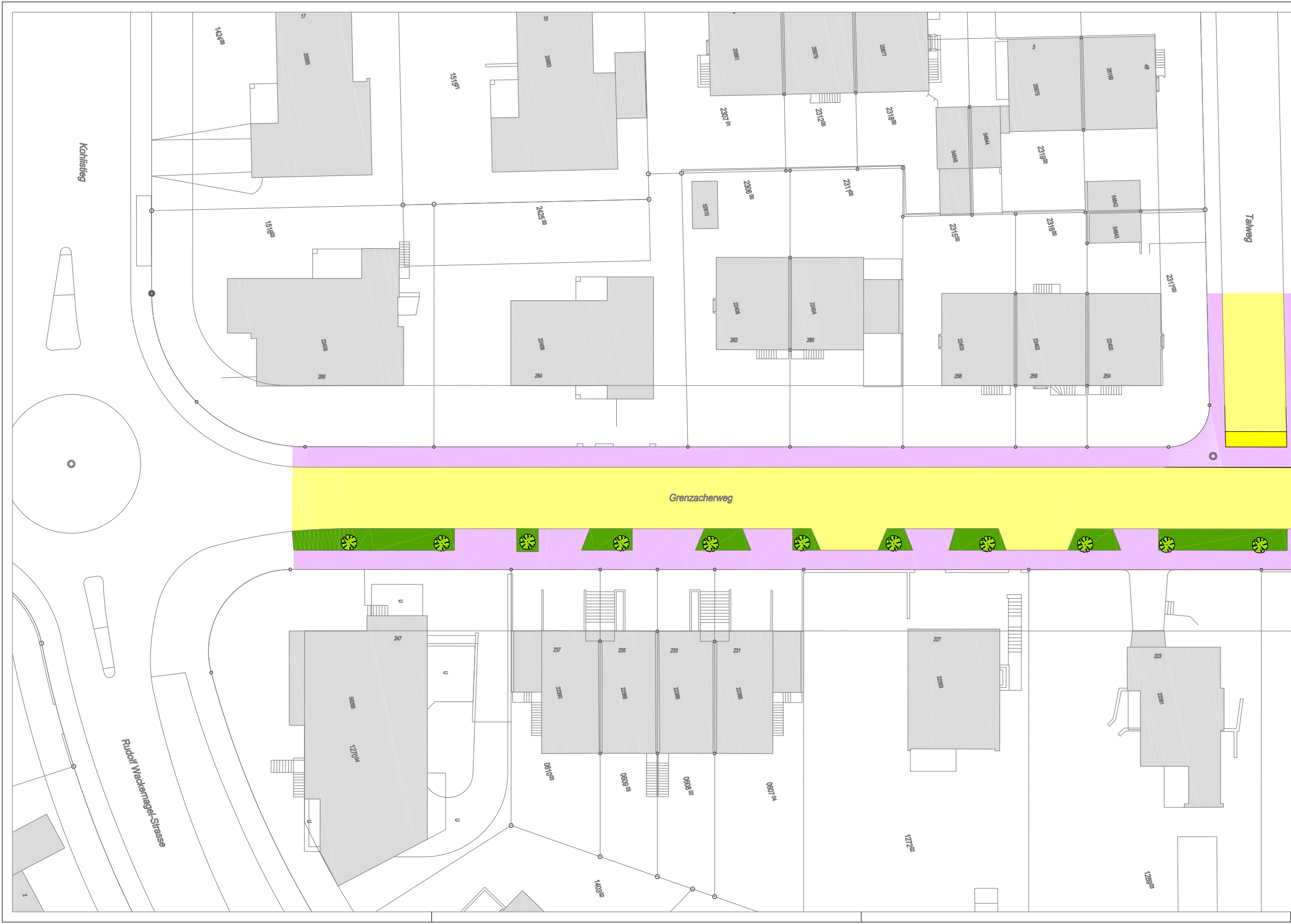
Kohlistieg
1424 09
17
25885
1515 01
15
25883
2307 01
25881
2312 00
25879
2318 00
25877
3
25875
26159
48
54645
54644
2319 00
1516 03
2425 00
2306 00
52610
2311 00
2315 00
2316 00
54642
54643
2317 00
Talweg
22409
266
22408
264
22405
262
22404
260
22403
258
22402
256
22400
254
Grenzacherweg
247
58268
1270 04
237
22390
235
22388
233
22386
231
22385
0610 03
0609 03
0608 02
0607 04
227
22383
223
22381
1272 02
1289 03
1403 02
Rudolf Wackernagel-Strasse
2

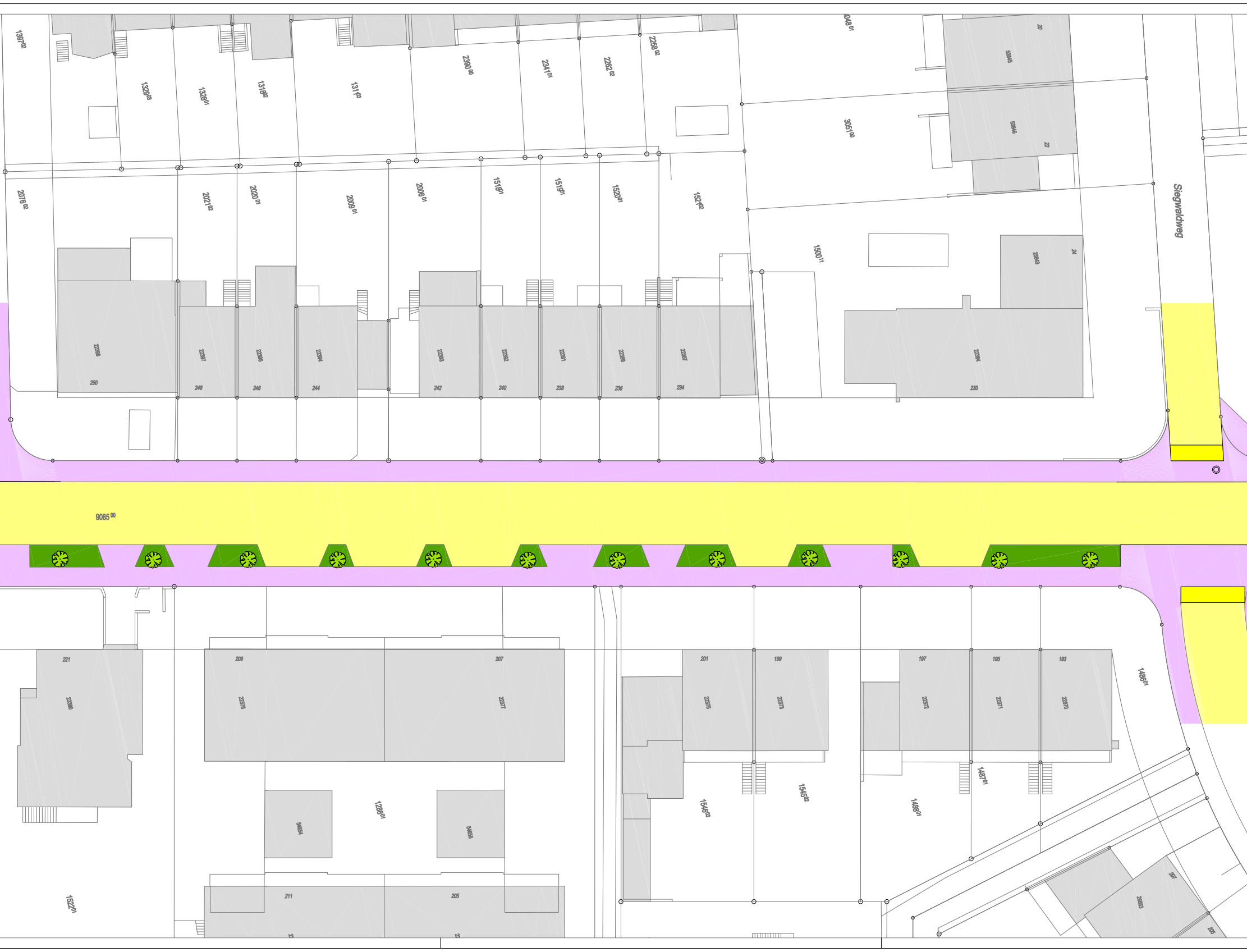
1397 02
1329 03
1328 01
1318 02
1311 03
2390 00
2341 01
2262 02
2258 02
048 01
3051 00
53845
53846
20
22
2076 02
2021 02
2020 01
2009 01
2006 01
1518 01
1519 01
1520 01
1521 02
1500 11
25943
24
Siegwaldweg
22388
250
22387
248
22385
246
22384
244
22383
242
22382
240
22381
238
22380
236
22367
234
22364
230
9085 00
221
22380
209
22376
207
22377
201
22375
199
22373
197
22372
195
22371
193
22370
1486 01
1487 01
1545 02
1546 03
1488 01
1286 01
54854
54855
1522 01
211
205
207
25863
205

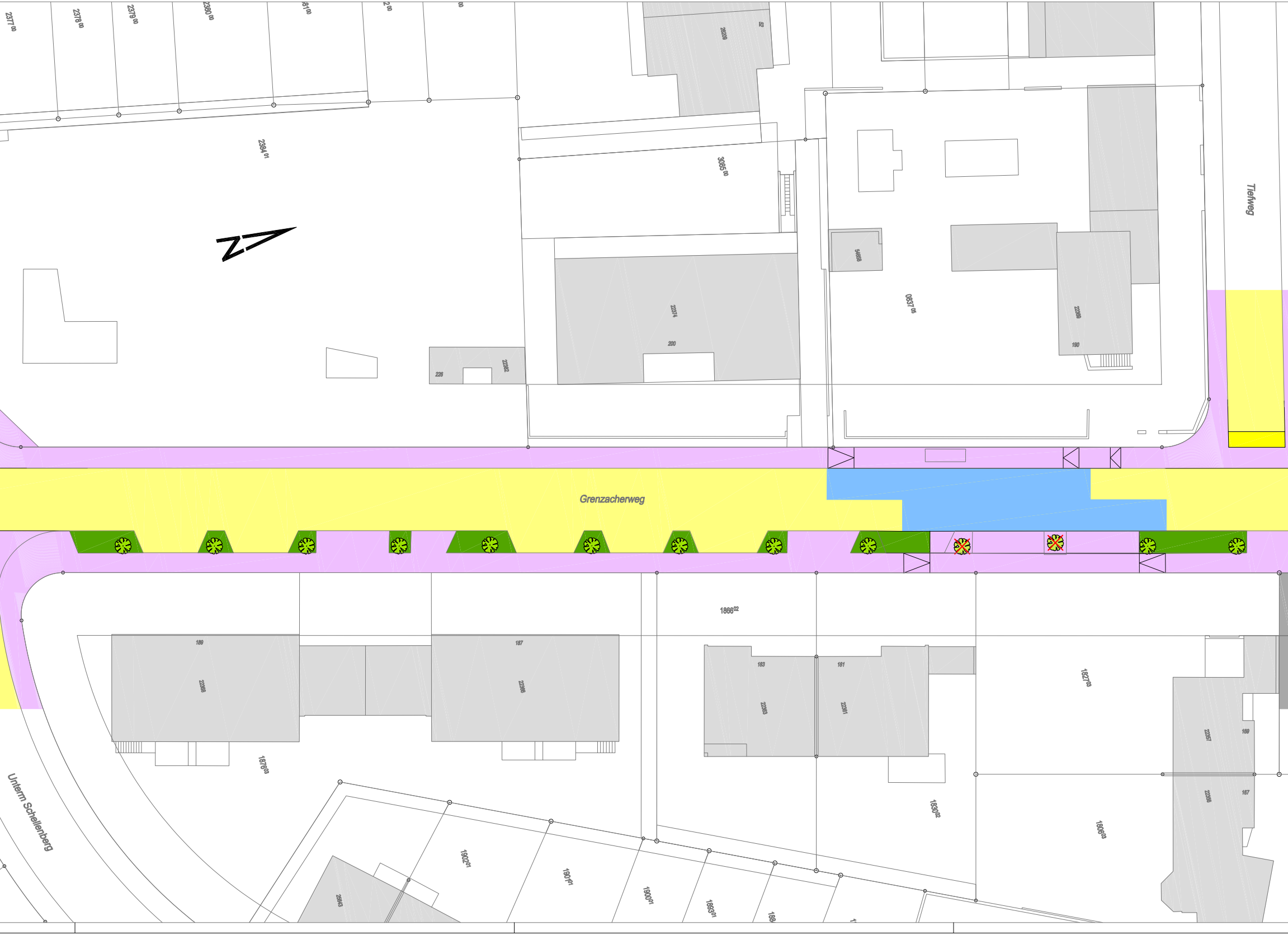
2377 00
2378 00
2379 00
2380 00
81 00
2 00
00
26209
52
2384 01
3085 00
54658
22374
200
0837 05
22369
190
226
22382
Tiefweg
Grenzacherweg
1866 02
189
22368
187
22366
183
22363
181
22361
1827 03
22357
169
22356
167
1876 03
1830 02
1806 03
Unterm Schellenberg
25643
1902 01
1901 01
1900 01
1893 01
188

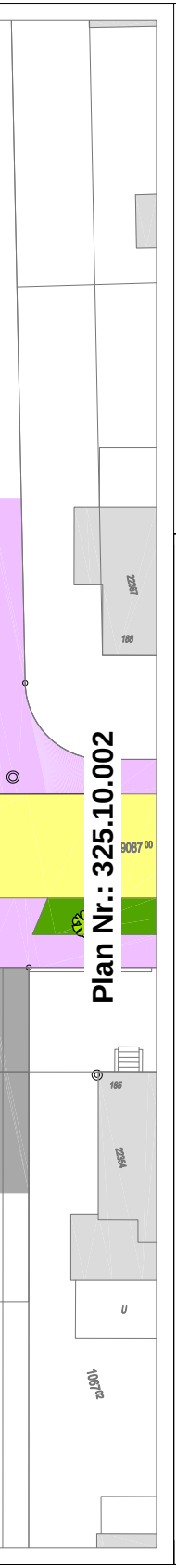
22367
188
9087 00
Plan Nr.: 325.10.002
185
22354
U
1067 02

Legende:

- 🟨 Fahrbahn
- 🟧 Radweg
- 🟨 Fahrbahnanrampung
- ▨ Trottoir abgesenkt
- 🟪 Trottoir, Weg
- 🟦 Bushaltestelle
- 🟩 Grünfläche / Rabatte
- ⬜ Gebäude best.
- ▨ Gebäude neu
- ━ neuer Randabschluss mit Anschlag
- ━ neuer Randabschluss ohne Anschlag
- ─ wird aufgehoben
- ✿ Baum best.
- ☒ Baum fällen
- ✿ Baum neu

Massstab 1:200

0 5 10 15 20

Gemeinde Riehen

Abteilung Raumentwicklung und Infrastruktur

Gemeindeverwaltung
Wettsteinstrasse 1
CH–4125 Riehen

Telefon 061 646 81 11
Homepage www.riehen.ch

GRENZACHERWEG

KOHLISTIEG BIS TIEFWEG

Verkehrsflächenänderung

PLANAUFLAGE

Situation 1:200

AUFLAGEPLAN

Planauflage vom:
6. Nov. 2026 bis
4. Dez. 2026

CAD System AutoCad 2010

DATUM	04.08.2026	ABTEILUNGSLEITER	**VISUM**	
PROJ. LEITER	Dominik Schärer		**FORMAT**	210 x 45
GEZEICHNET	Boris Zeller		DATENBEZUG	GVA BS: Stand 04/2026
			PLAN NR.	**325.10.001** INDEX

P:\CAD_TV\Planarchiv\10_Strasse\Grenzacherweg\325.10.001_002_003_004.dwg