

Vom Einwohnerrat beschlossen  
am



Der Präsident

Das Ratssekretariat




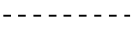
Vom Vorsteher des Bau- und Verkehrsdepartements  
genehmigt am

### Legende

#### verbindliche Planinhalte

-  Perimeter der speziellen Nutzungsvorschriften
-  Nutzungseinschränkungen  
(U Uferschutz entlang Bächen / Wässergräben)

#### orientierende Planinhalte

-  Wald
-  Waldabstand gem. Art. 17 WaG und § 15 WaG BS
-  Wässergräben / Bächlein / Teich / Fluss
-  Zonengrenze nicht mit Parzellengrenze identisch



**Gemeinde Riehen**

**Abteilung Bau, Mobilität und Umwelt**

Gemeindeverwaltung  
Wettsteinstrasse 1  
CH-4125 Riehen

Telefon 061 646 81 11  
Fax 061 646 81 24

---

PLANBEZEICHNUNG

**Spezielle Nutzungsvorschriften für Rebgrärten  
im Schlipf**

Zonenplanrevision:  
öffentliche Planaufgabe vom 14. Mai - 14. Juni 2013

---



Sierli + Ruggli  
Ingenieure + Raumplaner AG  
Unterdorfstrasse 38, Postfach  
4415 Lausen 061 / 926 84 30

DATUM	9. April 2013	REVISION	PRODUKT	TEILPRODUKT
PROJEKT	DF	A:	Siedlungsentwicklung	Zonenplanung
GEZEICHNET	IV	B:	SEKTION	PLAN-NR.
MASSSTAB	1:2500	C:	A-F	101 04 007
FORMAT	42 x 30	D:	12.2.4.11	