

Vom Einwohnerrat beschlossen am

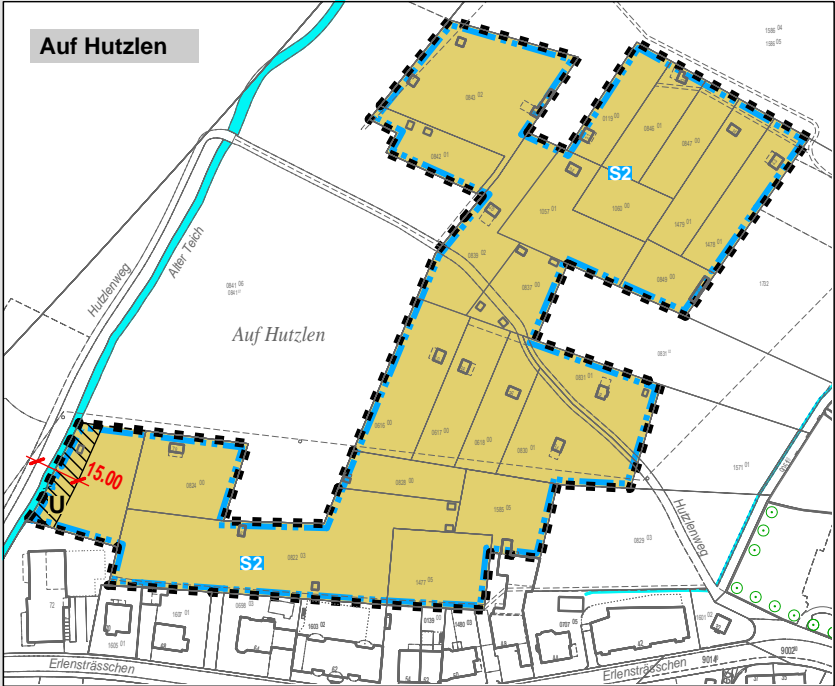
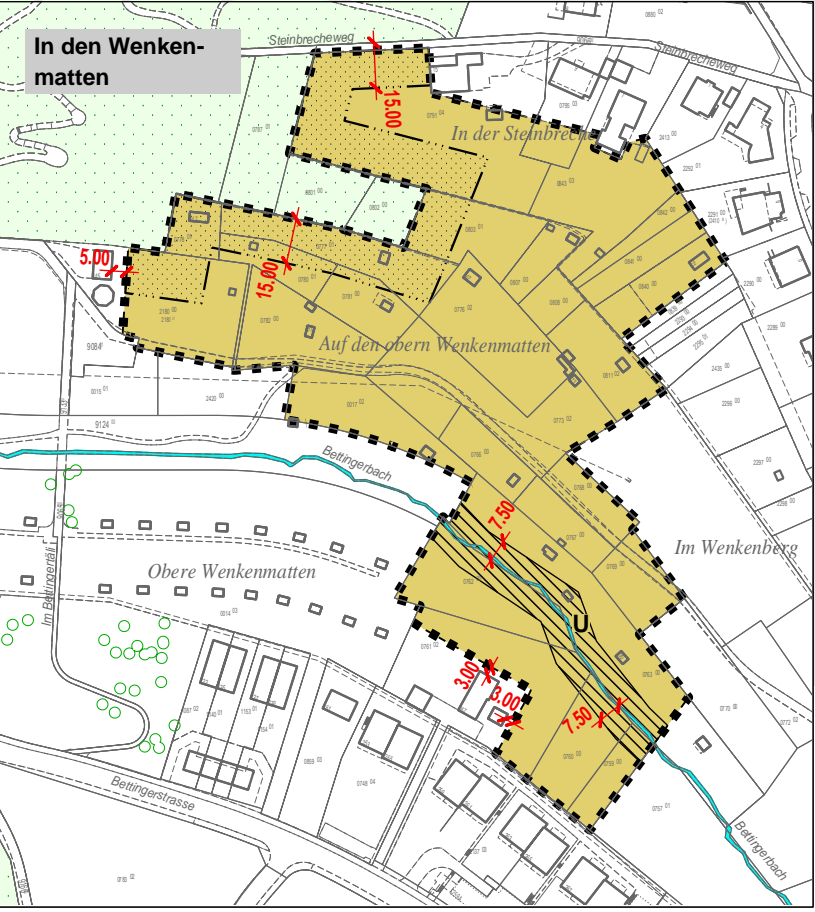
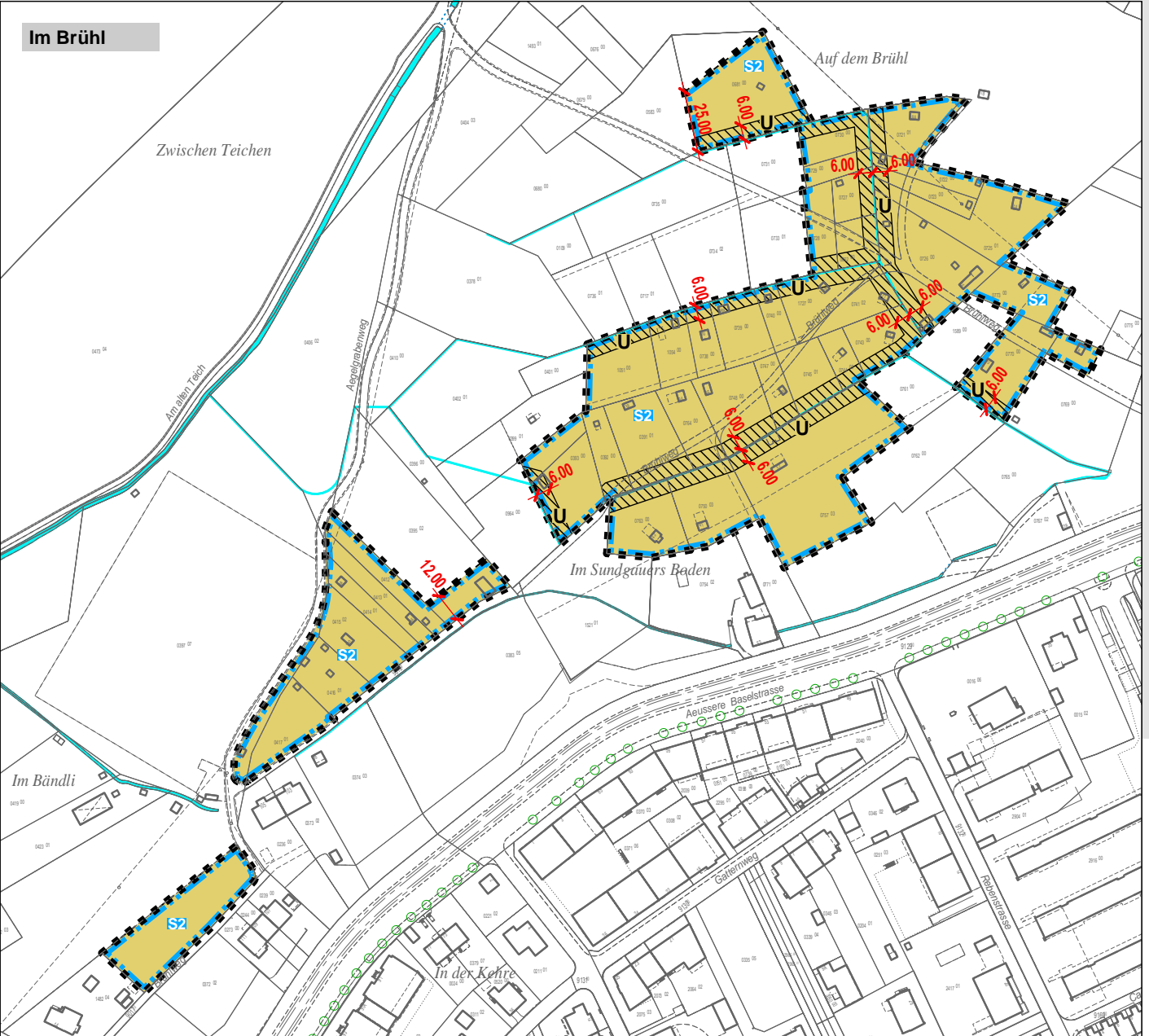
Der Präsident Das Ratssekretariat

Vom Vorsteher des Bau- und Verkehrsdepartements genehmigt am

**Legende**

- verbindliche Planinhalte**
- Perimeter der Speziellen Nutzungsvorschriften
  - Nutzungseinschränkungen  
aufgrund: - U Uferschutz entlang Bächen / Wässergräben  
          - G Grundwasserschutz  
          - N Schutz von Natur- / Kulturwerten gem. Naturinventar

- orientierende Planinhalte**
- Wald
  - Waldabstand gem. Art. 17 WaG und § 15 WaG BS
  - S1 Grundwasserschutzzone S1
  - S2 Grundwasserschutzzone S2
  - S3 Grundwasserschutzzone S3
  - Wässergräben / Bäche / Teiche
  - Zonengrenze nicht mit Parzellengrenze identisch



**Gemeinde Riehen** Abteilung Bau, Mobilität und Umwelt  
 Gemeindeverwaltung, Wettsteinstrasse 1, CH-4125 Riehen, Telefon 061 646 81 11, Fax 061 646 81 24

PLANBEZEICHNUNG  
 Spezielle Nutzungsvorschriften für Pflanz- und Nutzgärten  
 Im Autil  
 Im Brühl  
 Auf Hutzen und  
 In den Wenkenmatten  
 Zonenplanrevision:  
 öffentliche Planaufgabe vom 14. März - 14. April 2015

Sieri + Ruggli Ingenieure + Raumplaner AG, Unterdorfstrasse 38, Postfach 4415 Lausen 061 / 926 84 30

DATUM	10.03.2015	REVISION	PRODUKT	TEILPRODUKT
PROJEKT	DF	A:	Siedlungsentwicklung	Zonenplanung
GEZEICHNET	IV	B:	SEKTION	PLAN-NR.
MASSSTAB	1:2500	C:	REG.-NR.	PLAN-NR.
FORMAT	42 x 30	D:	A-F	12.2.4.11
				101 04 006