








Quartierentwicklung Gebiet Lörracherstrasse

Analyse Langsamverkehr (IST-Zustand)

Massstab 1: 4'000

-  bestehende Langsamverkehrsverbindung
-  bestehende Fusswegverbindung
-  Begegnungszone

Orientierend

-  historischer Verkehrsweg von nationaler Bedeutung gem. Inventar der historischen Verkehrswege der Schweiz (IVS) (historischer Verlauf)
-  historischer Verkehrsweg von nationaler Bedeutung gem. IVS (historischer Verlauf, mit Substanz)
-  historischer Verkehrsweg von regionaler Bedeutung gem. IVS (historischer Verlauf)
-  historischer Verkehrsweg von regionaler Bedeutung gem. IVS (historischer Verlauf, mit viel Substanz)

