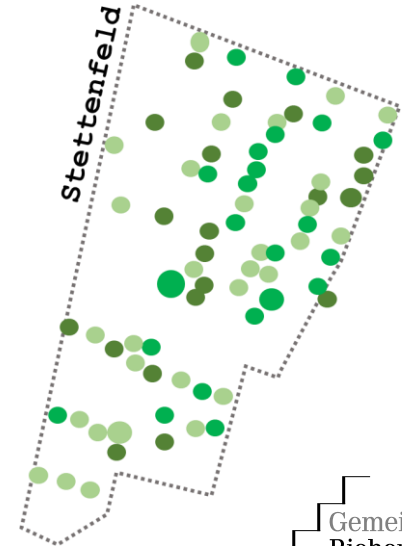
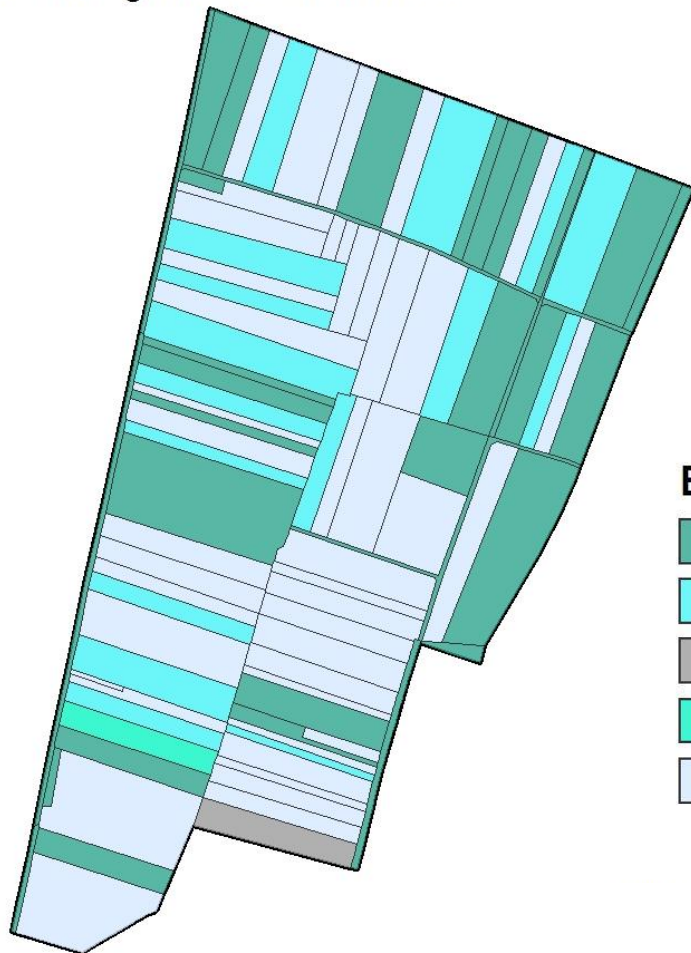


Klärungs- und Partizipationsprozess Stettenfeld Online-Forum vom 25.06.2020






Einbezug der Grundeigentümerschaften







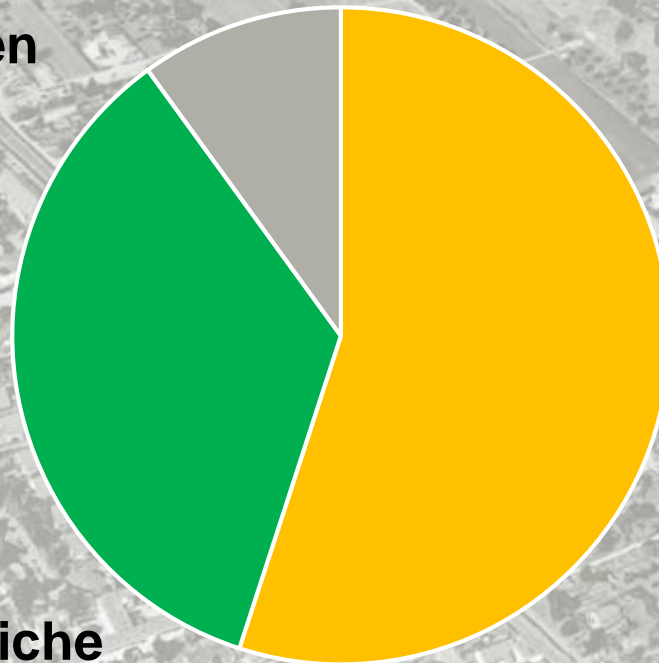
Eigentümer

	Einwohnergemeinde Riehen	32.6
	Einwohnergemeinde BS	19.6
	Bau- und Vermögensverwaltung der Ev-ref Kirche BS	1.3
	Schweizerische Eidgenossenschaft (Zoll)	1.1
	Privat	45.4

Prozentualer Anteil

Grösse Entwicklungsgebiet: 17.6 ha

10 % Freizeit- und
Sportanlagen



55 % Bauzone
(inkl.
Erschliessung,
10-15%)

35 % öffentliche
Grünflächen

Auftrag Nutzungsplan 2. Stufe

Gesamtkonzept und Aussagen zu den Themen:

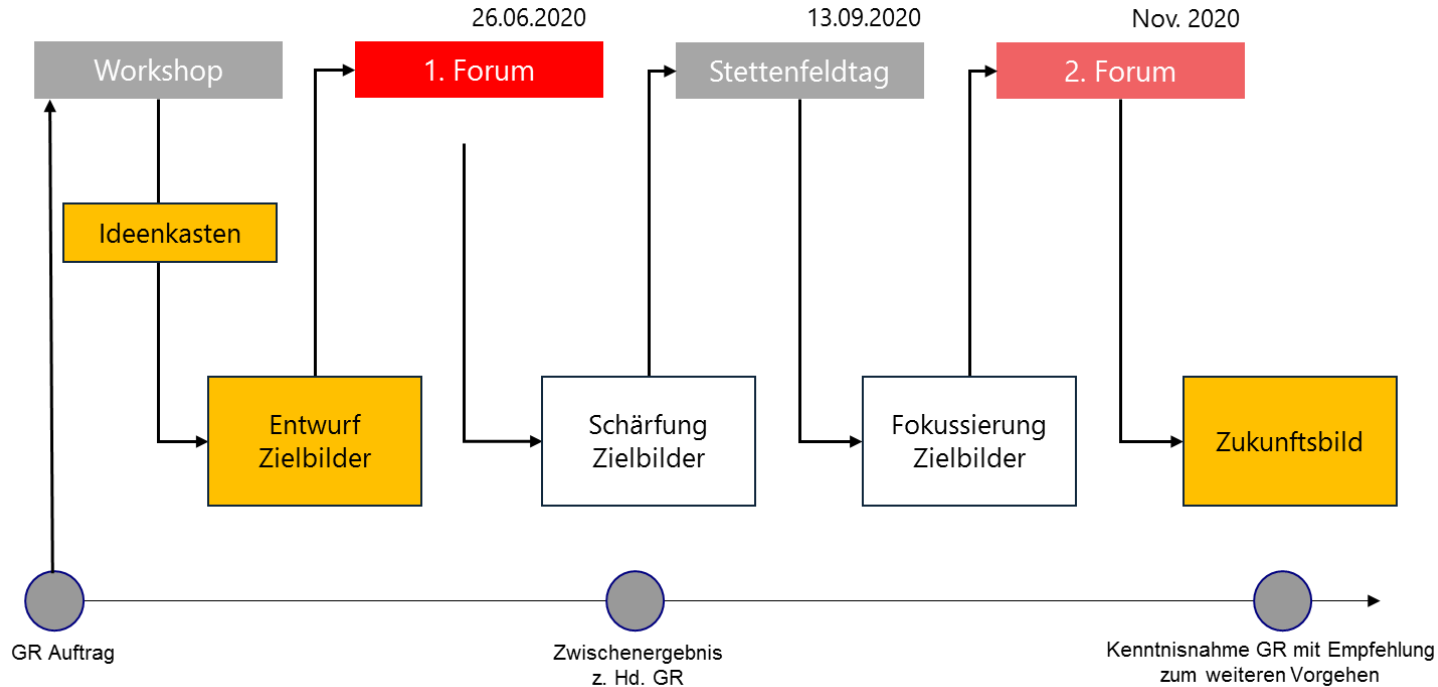
- Bauen/Gebäude
- Mobilität
- Ressourcen/Energie
- Nutzungen, Umgebung
- Freiraum/ Freizeit
- soziale Nachhaltigkeit

Auftrag Nutzungsplan 2. Stufe

Prozess

- | | |
|----------------------|-----------|
| 1. Zukunftsbild | 2020 |
| 2. Wettbewerb | 2021 / 22 |
| 3. Gesamtkonzept | ab 2023 |
| 4. Nutzungsplan | ab 2024 |
| 5. Landumlegung | ab 2024 |
| 6. Bau Erschliessung | ab 2025 |

Der Weg zum Zukunftsbild Stettenfeld



Ideenkasten Stettenfeld

MERKMALE						
	Siedlung	Siedlungs freiraum	Mobilität + Erschliessung	Freizeit + Sport	Öffentliche Grün- flächen	Infrastruktur + Versorgung
ZIELBILDER	A. Dorf	Reihen- und Doppelhäuser Mehrfamilien- häuser	Individuelle private Aussenräume <i>AUSPRÄGUNG</i>	Erschliessung via Quartierplatz	Sportanlage Hinter Gärten Grosser Spielplatz	Kleingärten Vernetzungsach- sen Ost/West und Nord/Süd Quartierplatz Stettenfeld (Mikro-) Landwirtschaft
	B. Stadt	Zeilenbauten Mehrfamilien- blöcke	Dachgärten Siedlungsgarten	Gebündelte Erschliessung (z.T. unterirdisch)	Funktionsgetrennte Freizeitanlagen	Obstgarten Parkanlage Kleingewerbe
	C. Gemeinschaft	Genossenschaftliche Wohnformen Höfe Mehrgenerationen- häuser	Gemeinschaftliche Aussenräume Begrünte Innenhöfe	Autoarme Feinerschliessung Veloschnellroute	Erholungs- und Freizeitachse „The Strip“	Verweilorte ohne Konsumations- pflicht Pocketparks Dezentrale Quartiersversorgung
	D. Vielfalt	Vielfältige & alternative Wohnformen Einzelne Hochpunkte	Vorgärten Aneigenbare Zwischenräume Mikroklima	Neue Mobilitätsformen	Länderüber- greifende Sportanlagen Offene Wasserflächen	Ökologisch gestaltete Freiräume Offene Parklandschaft Quartiertreff

Ideenkasten Stettenfeld

Prozess Landumlegung

